

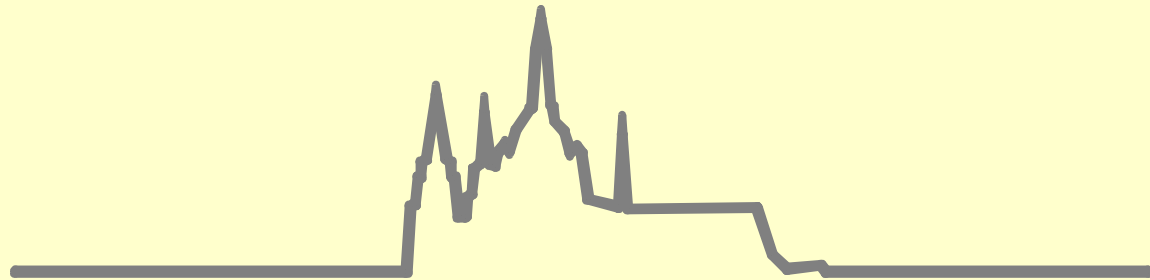
Praha

eStrategie a projekty

Ivan Seyček
Jaroslav Šolc
Magistrát hl. m. Prahy
odbor informatiky

ITAPA 2004
Bratislava, 19.10.2004

itapa



PRA	HA
PRA	GUE
PRA	GA
PRA	G

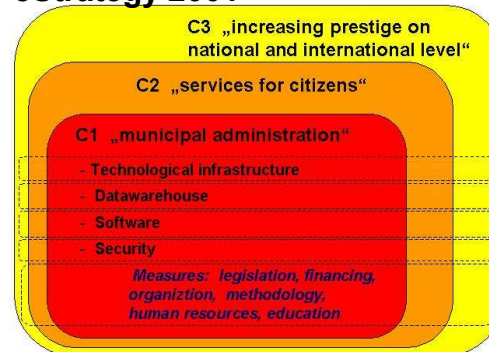
Obsah

- Úvod
- Aktualizace eStrategie
- Vybrané projekty a záměry
- eGovernment, portál
- Ukázky výstupů
- Spolupráce

Praha na ITAPA 2003:


- profil města, organizace IT, vývoj a současnost
- eStrategie z r. 2001 (C1-3), spolupráce, služby pro veřejnost, administrativa
- dokumenty a spisová služba

eStrategy 2001




Hl. m. Praha – profil a struktura

- počet obyvatel: 1,18 mil.
- rozloha: 496 km²
- ze zákona kraj i obec
 - 1 ze 14 krajů,
 - 1 z 20 statutárních měst
- Hl. m. Praha + 57 městských částí
 - volené orgány i úřady
 - 22 z 57 MČ „správní obvody“
- MČ samosprávné = autonomie i v IT
- organizace zřizované městem, akciové spol. (též vlastní IT)



eStrategie (1)



Informační strategie hl. m. Prahy do roku 2010: „Cesta k e-Praze“

Východiska:

PRAHA:

- Strategický plán hl. m. Prahy (2000)
Programové prohlášení Rady HMP,
2002-2006 „Společně pro Prahu“
- Pražská deklarace k rozvoji informační společnosti (2003)
- Informační strategie HMP do r. 2004 (2001)

EU: Akční plán eEurope 2005

vláda ČR: Státní inf. a telekomunikační politika eČesko 2006 (MI ČR)

§ legislativní rámec: zák. 131/2000 Sb. o hl. m. Praze, Statut HMP, zák. 365/2000 Sb. o ISVS, zák. 106/1999 Sb. o svobodném přístupu k informacímaj.

leden 2004 – draft srpen 2004

zároveň Strategie pro MHMP:
„Vybudování e-Uřadu v e-Praze“

spolupráce KPMG

připomínkování MČ dle Statutu hl.m.
Prahy



eStrategie (2)

...východiska:

- SWOT analýza
- trendy, klíčové problémy a podněty

VIZE: e-Praha

Úkoly a priority, Principy

Strategické cíle (*Balanced Scorecard)

- C1: .. všestranný přístup k informacím ..
- C2: .. moderní veřejné služby on-line ..
- C3: .. využití veřejných i privátních zdrojů ..
- C4: .. efektivní řízení a koordinace ..
- C5: .. zlepšování správy a ekonom. rozvoje města ..
- C6: .. připravenost úředníků, zastupitelů i občanů ..

Strategie postupu, Akční plán

Způsoby financování



VIZE

.. produktivní a ekonomické informační prostředí, otevřená společnost

.. široké využívání ICT, zvýšená kvalita správy města

.. zvýšený počet, spektrum a kvalita on-line služeb

.. bezpečnost, ochrana údajů

.. zjednodušený styk uživatelů s městem, dostupnost 7x24

.. v ICT vzdělání zástupci města

Metodologie:

- World Class IT (KPMG)
- Theory of Constraints
- Balanced Scorecard



Vybrané projekty



Celoměstské:

- Infrastruktura – MePNet (broadband)
- SW multilicence
- Ekonomické agendy
- Spisová služba a správa dokumentů (SO 01) (víze bezpapírového úřadu)



- Digitální mapy, WebGIS Praha
- Registry (adresy, budovy ...)
- Územní plán, životní prostředí, majetek ...



Jednotlivé úřady

- Infrastruktura, PC, SW, web, agendy MČ, bezpečnost ...



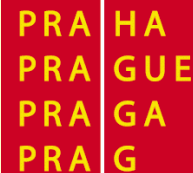
Organizace HMP a PPP

- doprava, energetika, kultura ...



Další výzvy:

- krizové řízení
- vzdělávání (eLearning)
- eGovernment
- portál – eCity/ePraha
- řízení/PPP/outsourcing
- využití fondů EU ...



eGovernment

Koncepce rozvoje eGovernmentu v Praze



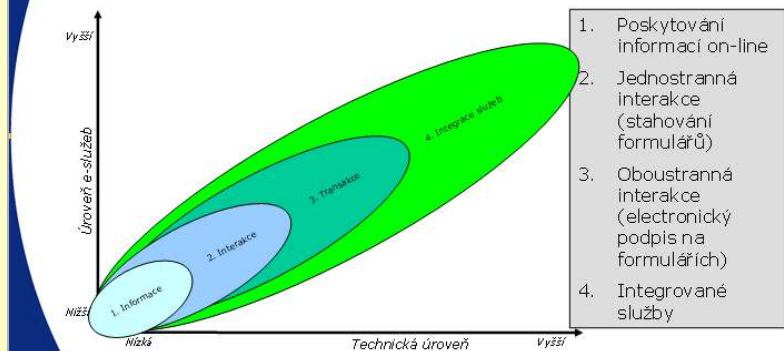
Principy

transparentnost,
dostupnost,
rychlost,
efektivita,
posílení prestiže

Front-end

- 7 x 24
- multikanálový přístup
kontaktní místa VS, web,
mobil, PDA, call centrum ...
- 4 fáze: od informací,
obousměrná komunikace,
transakce, integrace

Čtyři úrovně e-government



Back-end

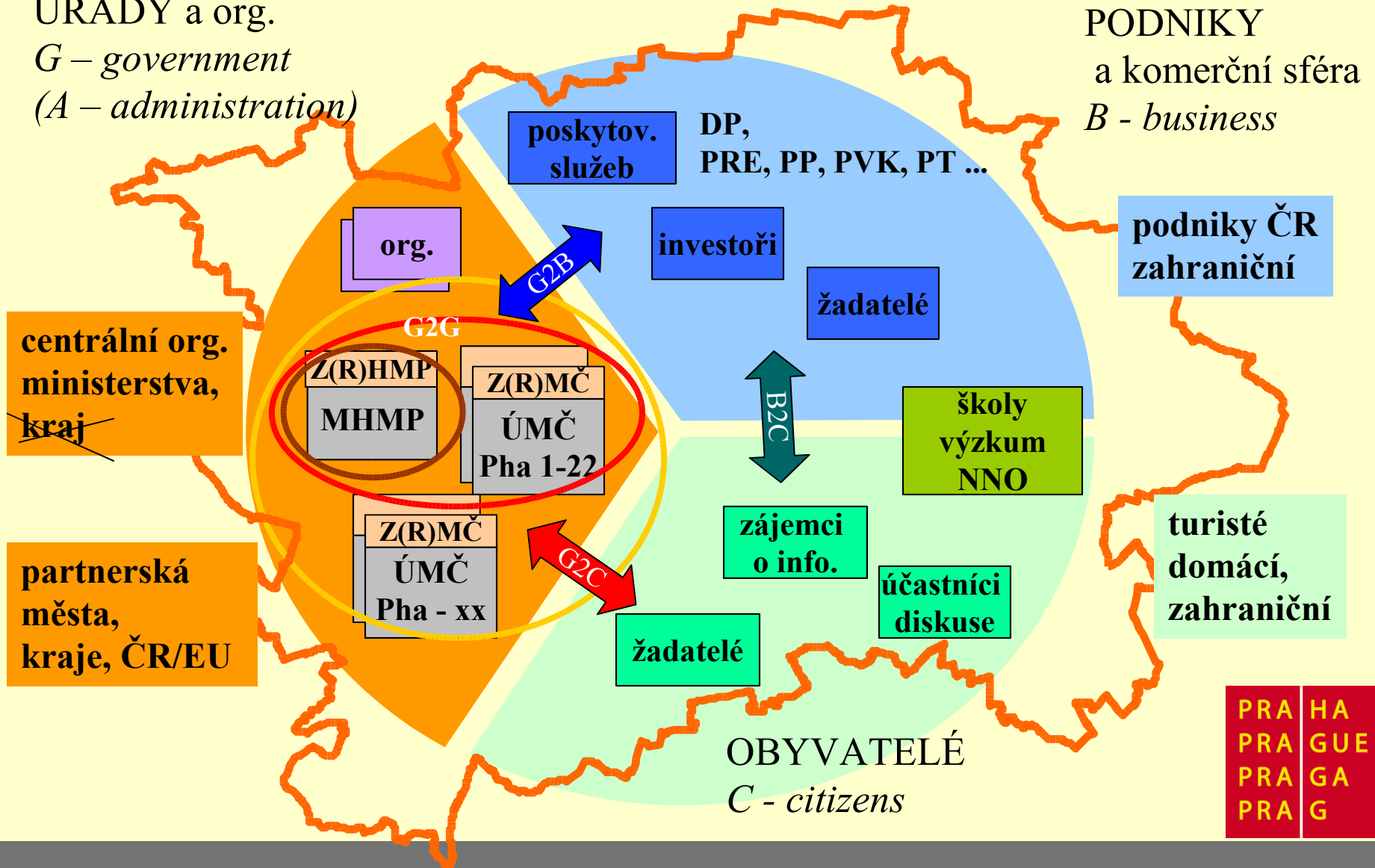
- analýza procesů
- reinženýring
- organizační opatření
- správa obsahu
- technologická inovace



eGovernment – cílové skupiny

ÚŘADY a org.
G – government
(A – administration)

PODNIKY
 a komerční sféra
B – business



PRA	HA
PRA	GUE
PRA	GA
PRA	G

Portál eCity

Záměry

- Transformace stávajících aplikací (3 vrstvá architektura)
- Integrace
- Intranet/Extranet/Internet
- Jednotná správa přístupů
- Bezpečnost
- Otevřené standardy, webové služby
- Interoperabilita (MHMP-MČ-PPP...)
- Organizace back-endu
- Nové služby na front-endu
- Rozvoj transakčních služeb
- Organizace a správa obsahu
- Personalizace



Přípravy od počátku r 2005

procesní analýza


technologie

příklady z ciziny

rozhodnutí Rady HMP

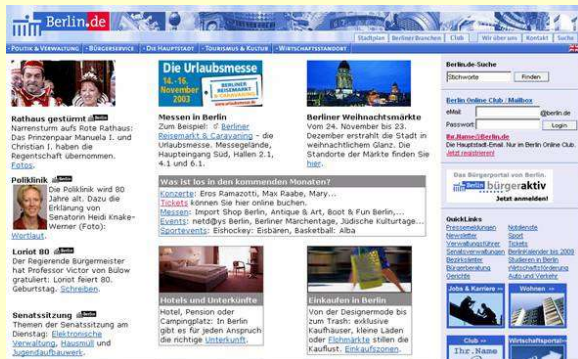
Prototyp:

provoz 1. etapy od ledna 2005



Příklady portálů evropských měst

BERLIN



BARCELONA



PARIS



STOCKHOLM



HAMBURG



MADRID



PRA
PRA
PRA
PRA

HA
GUE
GA
G

Praha nyní: www.praha-mesto.cz



ISSS
Internet ve státní správě a samosprávě
**LOCAL AND REGIONAL
INFORMATION SOCIETY**

**Ocenění (ISSS):
Zlatý erb (2002),
Eurocrest (2003)**

PubliX - Praha-město - Microsoft Internet Explorer
Adresa http://www.praha-mesto.cz/

Informační server
HLAVNÍHO MĚSTA PRAHY
www.praha-noviny.cz kamery.praha-mesto.cz

Úvodní strana << Zpět
Dnes je: 22.4.2004
Svátek má: Evženie

Praha je hlavním městem České republiky. Do dnešní podoby se vyvíjela po jedenáct století. V současnosti má 1 187 000 obyvatel a je jedním z největších měst v Evropě.

Praha je obcí s rozlohou 496 km² a 112 katastrálních území. Orgány hlavního města Prahy jsou Magistrát hlavního města Prahy a Městská rada hlavního města Prahy.

Sídelní adresa: Magistrát hlavního města Prahy, Mariánské náměstí 2, 110 01 Praha 1
Telefon: 236 001
E-pošta: posta@cityofprague.cz

Počet přístupů: 409270 (2004 MHP)

Aktuální články (Záznamů: 10)
Podklady k 17. zasedání Zastupitelstva hl. města Prahy
plné texty tisků ke stažení
22.4.2004 17:54

Vyřídění A A A radiotaxi s.r.o. k cenovým kontrolám
22.4.2004 11:10

17. zasedání Zastupitelstva hl.m. Prahy dne 29.4.2004
program, zápisy, interpelace
22.4.2004 10:53

PubliX - Prague-city - Microsoft Internet Explorer
Adresa http://www.praha-mesto.cz/fsts.aspx?l=2

Information server
CITY OF PRAGUE
SEARCH SITE MAP E-MAIL SERVICE

Area Administrator: International Affairs Department, Jana Voborníková << Back

Introduction

Prague is the capital of the Czech Republic. Into its present-day shape it has been developing for eleven centuries. Nowadays it covers a total area of 496 square kilometres with 1,187,000 inhabitants. Almost three million tourists come to visit Prague every year. The historical centre with a unique panorama of the Prague Castle is an urban conservation area of UNESCO.

Prague is a municipality and a self-governing territorial unit. It is divided into 57 city districts and 112 cadastral territories. It is administered by the self-governing and state authorities. The authorities of the City of Prague consist of the Prague City Assembly (70 representatives elected for a four-year term of office), the Prague City Council (11 members elected among the representatives) and the Prague City Hall. The Prague City Council is headed by the Mayor.

Postal address: Prague City Hall, Mariánské náměstí 2, 110 01 Praha 1, Czech Republic
Telephone No: +420-236 00 11 11
E-mail addresses: paha@cityofprague.cz (for information in Czech), posta@cityofprague.cz, prague@cityofprague.cz (for information in English)
Opening hours: Monday 12.00 - 17.00, Wednesday 8.00 - 18.00

Number of Access: 454894 (2004 MHP)



Videopřenosy z jednání zastupitelstva



Informační server
HLAVNÍHO MĚSTA PRAHY

www.praha-mesto.cz

[Přímý přenos](#)

[Záznam 27.11.2003](#)

[Záznam 18.12.2003](#)

[Záznam 29.1.2004](#)

[Záznam 26.2.2004](#)

[Záznam 25.3.2004](#)

[Záznam 29.4.2004](#)

Záznam z jednání Zastupitelstva hlavního města Prahy ze dne 29. dubna 2004 (od 9:00).

Záznam je k dispozici od modemové po broadband verzi (28k až 300kbit/s) a je segmentován do několika bloků.

**Záznam ze zasedání
(po jednotlivých částech bez přestávek)**


[Záznam od 9:00](#)

[Záznam od cca 11:00](#)

[Záznam od cca 14:00](#)

[Záznam od cca 16:00](#)

[Záznam od cca 18:00](#)



Projekt „Spolu pro Prahu“

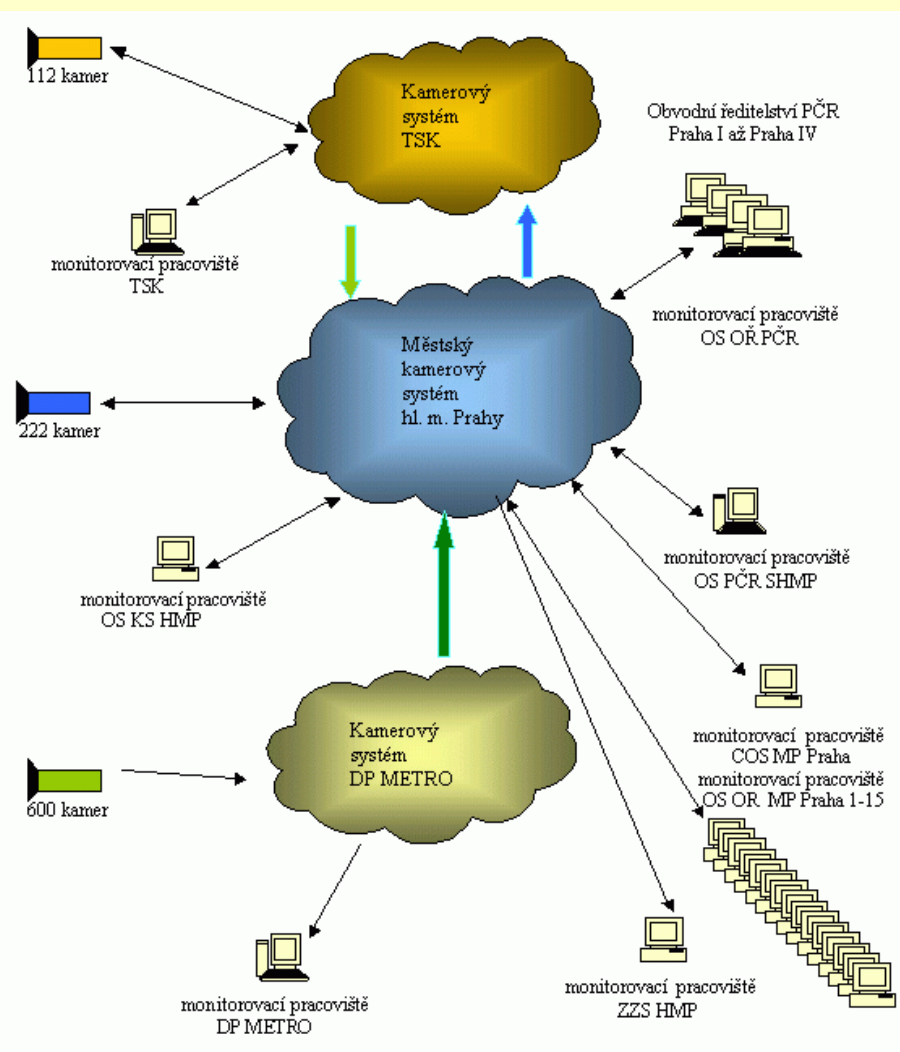
Společné CRM služby infrastruktury pro obyvatele města

- Pražská energetika a.s.
- Pražská plynárenská a.s.
- Pražské vodovody a kanalizace
- Pražská teplárenská

s podporou Hl. m. Prahy




Městský kamerový systém



222 kamer

33 monitorovacích středisek

- Policie ČR
- Městská Policie
- Dopravní dispečink
- Záchranka
- Krizové řízení
- Protidrogové centrum



Městský kamerový systém

PRAHA
PRA
PRA
PRA
GUE
GA
G

Městský kamerový systém

HLAVNÍHO MĚSTA PRAHY

www.praha-mesto.cz www.praha-noviny.cz

Snímky z kamer na území hlavního města Prahy > Podolské nábřeží

Bližší informace o MKS
Patněří MKS
Náhledy všech kamer
Mapa kamer

-- Vyberte kameru --

Počet přístupů: 30483
2004 MHMP

křižovatka Podolské nábř. - Sinkulova ulice



11.5.2004 23:06:32

Historie:
11.5.2004 - 10:57



11.5.2004 22:57:24



11.5.2004 22:26:58



11.5.2004 21:56:28



11.5.2004 21:26:02

Na web
doprava
křižovatky


PRAHA
PRA
PRA
PRA
GUE
GA
G

Životní prostředí

Inf. systém IOŽIP

Ročenky, Atlas, CD-ROM, Internet

envis.praha-mesto.cz



Informační server o životním prostředí - Microsoft Internet Explorer

Agresna <http://envis.praha-mesto.cz/>

Envis
INFORMAČNÍ SERVIS O ŽIVOTNÍM PROSTŘEDÍ

www.praha-mesto.cz www.premis.cz www.premis.cz/atlas

Informační server o životním prostředí • Úvodní strana
Správce oblasti: Jiří Stach

Vitá Vás ENVIS

Vitá Vás informační servis o životním prostředí hl. m. Prahy - ENVIS.
Tyto stránky byly připraveny s ambicemi stát se vaší vstupní branou k informacím o životním prostředí v hl. m. Praze.


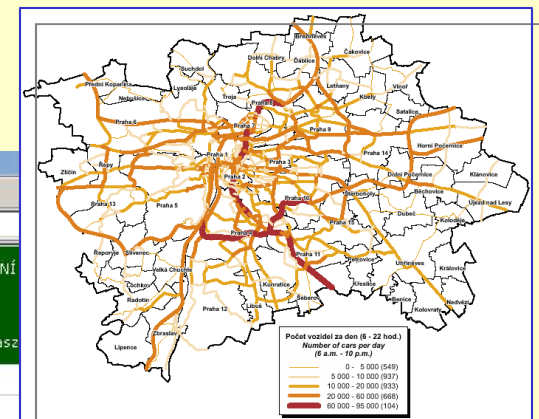
V současnosti připravujeme:
novou podobu těchto stránek - navštivte **kapitulu Environmentální vzdělávání, výchova a osvěta v nové úpravě** - pošlete nám, prosím, Vaše připomínky a náměty k této nové úpravě na adresu envis@cityofprague.cz.

Navštivte také:
nové stránky Odboru městské zeleně k problematice městské zeleně v Praze a **stránky Odboru infrastruktury**

- Úvodní strana
- Servisní informace
 - Informace z odboru ŽP
 - Úřední deska odboru ŽP
 - Informace z odboru městské zeleně
 - Informace z odboru infrastruktury města
 - Informace z odboru školství
 - Co dělat, když ...
 - Novinky, akce
 - Publikace, aplikace
 - Stav životního prostředí stručně
- Příčiny změn životního prostředí a ovlivňující faktory

Pracovní náplň oddělení:
Pracovní náplň oddělení
Pracovní náplň oddělení
IPPC

KONTAKTY:
ODKAZY
MAPY
ZKRATKY



Mapové služby

WebGIS Praha

Cenová mapa stavebních pozemků pro rok 2004.
Správce oblasti: **Správce Cenové mapy**

Nastavení mapy

Letecké snímky

Tip pro pohyb v mapě

Na přehledové mapce nebo na mapě vyznačte myší oblast, kterou chcete zobrazit.

N - cena nestanovena

Powered by T-MapServer

Vyhledávání

Parcela Adresa

Kat.úz.: Běchovice

Č.parc.:

Vyhledat

Nové vyhledávání

Informace

Tipy pro vyhledávání

Parcely
Vyhledat katastrální území a zadat

Součtová mapa tramvajového provozu a automobilové dopravy, 2001 www.webmap.cz

Seznam | Návoděda | | 0 50 100 150 200 m | Měřítko: 1 : 4 728

- Vyp Zap **Auto** Výběr: x
- ~ Hranice městských částí
- Vyp Zap **Auto**
- ~ Hranice hl. m. Prahy
- Vyp Zap **Auto** Výběr: x
- Adresné body
- Vyp Zap **Auto** Výběr: x
- ~ Uliční úseky
- Vyp Zap **Auto** Výběr: x
- Zasažené adresné body
- Vyp Zap **Auto**
- ~ Vltava
- Vyp Zap **Auto**
- ~ Berounka


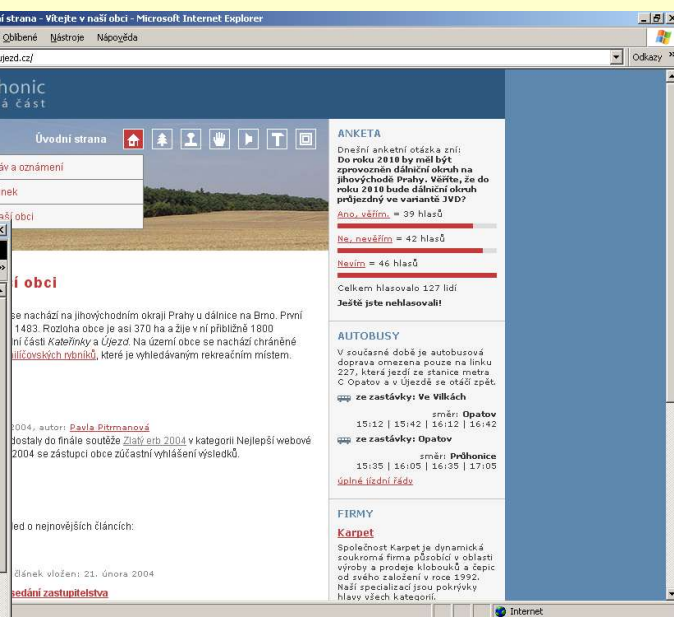
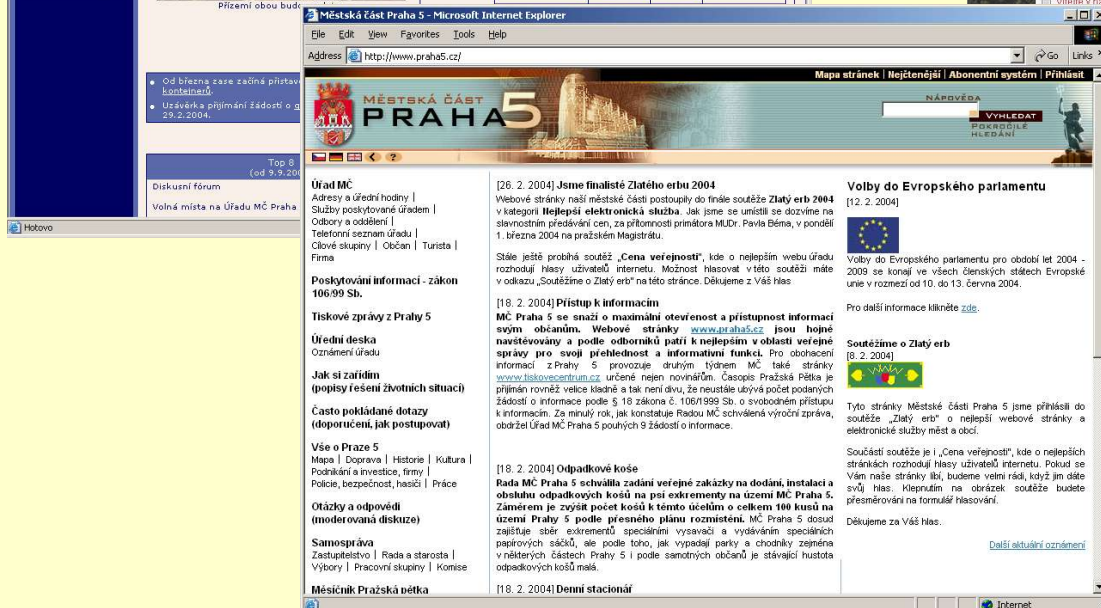
Atlas životního prostředí



Webové stránky městských částí



Příklady – vítězové krajského kola soutěže Zlatý erb 2004 (města, obce, el. služba)



Dopravní podnik hl. m. Prahy

Městská hromadná doprava

www.dp-praha.cz

The screenshot shows the homepage of the website for the Prague Public Transport Authority (Dopravní podnik hl. m. Prahy, akciová společnost). The header includes the company logo, name, and language selection (Czech, English, German). Navigation buttons for 'Mapa serveru', 'Homepage', and 'Kontakty' are present. A left sidebar contains a vertical menu with buttons for 'Aktuálně...', 'O společnosti', 'Dopravní informace', 'Tarif a ceny', 'Historie', and 'Nabízíme...'. Below this menu are buttons for 'Tisk jízdních řádů' and 'Vyhledání spojení'. The main content area is divided into two columns. The left column features a 'NEPŘEHLÉDNĚTE' section with a list of news items, each with a date and a link to the full article. The right column features a 'DLOUHODOBÉ VÝLUKY' section with a specific announcement for tram line 14-D and a 'OSTAŇNÍ ZMĚNY' section with a link for more information. A footer at the bottom left contains copyright information: '© 2003 - WebActive s.r.o. a autorech'.

Dopravní podnik hl. m. Prahy, akciová společnost

Mapa serveru | Homepage | Kontakty

NEPŘEHLÉDNĚTE

- 11.10.2004 [Snižení ceny atlasu PID](#)
- 8.10.2004 [DP-KOHTAKT č. 8/04](#)
- 27.9.2004 [Připomeňte si příjemné strávené chvíle na Dni otevřených dveří 18. 9. 2004](#)
- 24.9.2004 [Zadávací řízení č. 2](#)
Informace o průběhu zadávacího řízení na dodávku časových kuponů MHD
- 24.9.2004 [Zadávací řízení č. 1](#)
Informace o průběhu zadávacího řízení na dodávku jízdenek MHD
- 15.9.2004 [Den otevřených dveří 18. 9. 2004](#)
- 6.9.2004 [Pražský dopravní zeměpis - třetí svazek právě vyšel](#)
- 3.9.2004 [DP-KOHTAKT č. 9/04](#)
- 23.8.2004 [Mimořádná opatření v předprodeji](#)
Není na co čekat! Předprodej časových jízdenek zahájen již 23. 8. 2004.
- 18.8.2004 [Potvrzení o studiu ve školním](#)

DLOUHODOBÉ VÝLUKY

TRAM - denní noční: Střelnická ulice
28.8.2004 04:00 - 1.8.2006 04:00
pokračující výstavba metra IV.C z Ládví do Letňan

[▶ více informací](#)

OSTAŇNÍ ZMĚNY

[Výluka lanové dráhy Petřín od 11.10. do 29.10.2004](#)
11.10.2004 09:00-29.10.2004 23:20

[Uzavření vestibulu ve stanici Háje od 4.10. do 31.10.2004](#)
4.10.2004 04:00-31.10.2004 04:00

[Krátkodobé výluky v říjnu 2004](#)
4.10.2004 00:28-26.10.2004 04:00

[▶ více informací](#)

© 2003 - WebActive s.r.o. a autorech

PRA
PRA
PRA
PRA

HA
GUE
GA
G

Pražská informační služba

Informace pro turisty: památky, kulturní události, ubytování ...

Pražská informační služba

Welcome to Prague

Thursday, 14. 10. 2004, 14:58, name day of Agáta

[About Prague Information Service](#) | [Site map](#) | [TTT](#)

Prague

- ABC for tourists
- Monuments
- Events
- Accommodation
- Transport
- Addresses
- Photo Gallery

Other Info

- Czech Republic
- Links

Contact

All information on this official Prague site is prepared for you by **Prague Information Service**

Postal address:
Betlemske namesti 2
116 98 Praha 1
Czech Republic
e-mail: tourinfo@pis.cz

Prague official website

Prague Information Service is here for you

- ask for information by phone +420 12 444
- by [post](#)
- at [Tourist Information Centres](#)
- hire a [guide](#)
- try our [Incoming Office Pragotur](#)
- [Translation and Interpretation Service](#)
- order [newspaper clippings](#)
- visit [monuments](#) under our administration

Europe - Czech Republic - Prague

The Czech Republic is located in the very heart of Europe. Visitors can enjoy its historical monuments, castles, chateaux and beautiful and diverse nature.

[Map of Prague](#)

Prague, the capital of the Czech Republic,

is our most valuable historical city reserve. In 1992 the historical core of the city covering 866 hectares was listed in the UNESCO World Cultural and Natural Heritage Register.

[Map of Prague](#)

What's On

Cultural life in Prague is very rich - world-famous festivals, prestigious exhibitions, theater

www.pis.cz

PRA
PRA
PRA
PRA

HA
GUE
GA
G

Spolupráce s jinými městy

Národní asociace samospráv (IT komise):

- Svaz měst a obcí ČR (komora statutární města)
- Asociace krajů ČR



Mezinárodní spolupráce:


- TeleCities/Eurocities
- Global Cities Dialogue
- Elanet/CEMR, ERISA ...

Iniciativy, konference:

- LORIS
Deklarace k rozvoji
informační společnosti
- eCitizenship for All
European - benchmark
survey and award



EU: TeleCities + Deloitte, ČR: Praha + SMO ČR
2004: Studie za města ČR, pilot
2005: města SR a další země ?





Děkuji za pozornost!

Dotazy?

Jaroslav Šolc

jaroslav.solc@cityofprague.cz, tel. +420 236002682

Magistrát hl. m. Prahy, odbor informatiky

