

Register priestorových informácií a národný geoportál, jeho postavenie v ISVS a implementácií eGovernmentu (RPI)

Mgr. Radoslav Bonk Ph.D., MA
MŽP



Ministerstvo životného prostredia SR

Dátová spoločnosť

Informačná spoločnosť

Know-How spoločnosť



Ministerstvo životného prostredia SR

Rozmer budovania RPI

Európsky rozmer

Európska infraštruktúra pre priestorové informácie
Smernica INSPIRE 2007/2/EC29

Zjednotenie priestorových informácií za účelom rozhodovania politik EC

Národný rozmer

Národná infraštruktúra pre priestorové informácie
Zákon č. 3/2010 o NIPi

Zjednotenie priestorových informácií za účelom budovania služieb e-Governmentu



Ministerstvo životného prostredia SR

Súčasný stav RPI

- Štúdia uskutočniteľnosti v štádiu pripomienkovania
 - Formálne pripomienky
 - Obyčajné pripomienky
 - Zásadné pripomienky
- Medzirezortná koordinačná rada per NIPI
 - Poradný orgán ministra ŽP
 - Platforma pre strategické rozhodovanie o NIPI
 - Technická expertná skupina (technické/štandardizačné)



Témy/dáta podľa INSPIRE a RPI infraštruktúra

vlastniť vs. zdieľať

tvorca dát vs. poskytovateľ IT
infraštruktúry

zodpovednosť a know-how
vs. poskytovateľ IT infraštruktúry

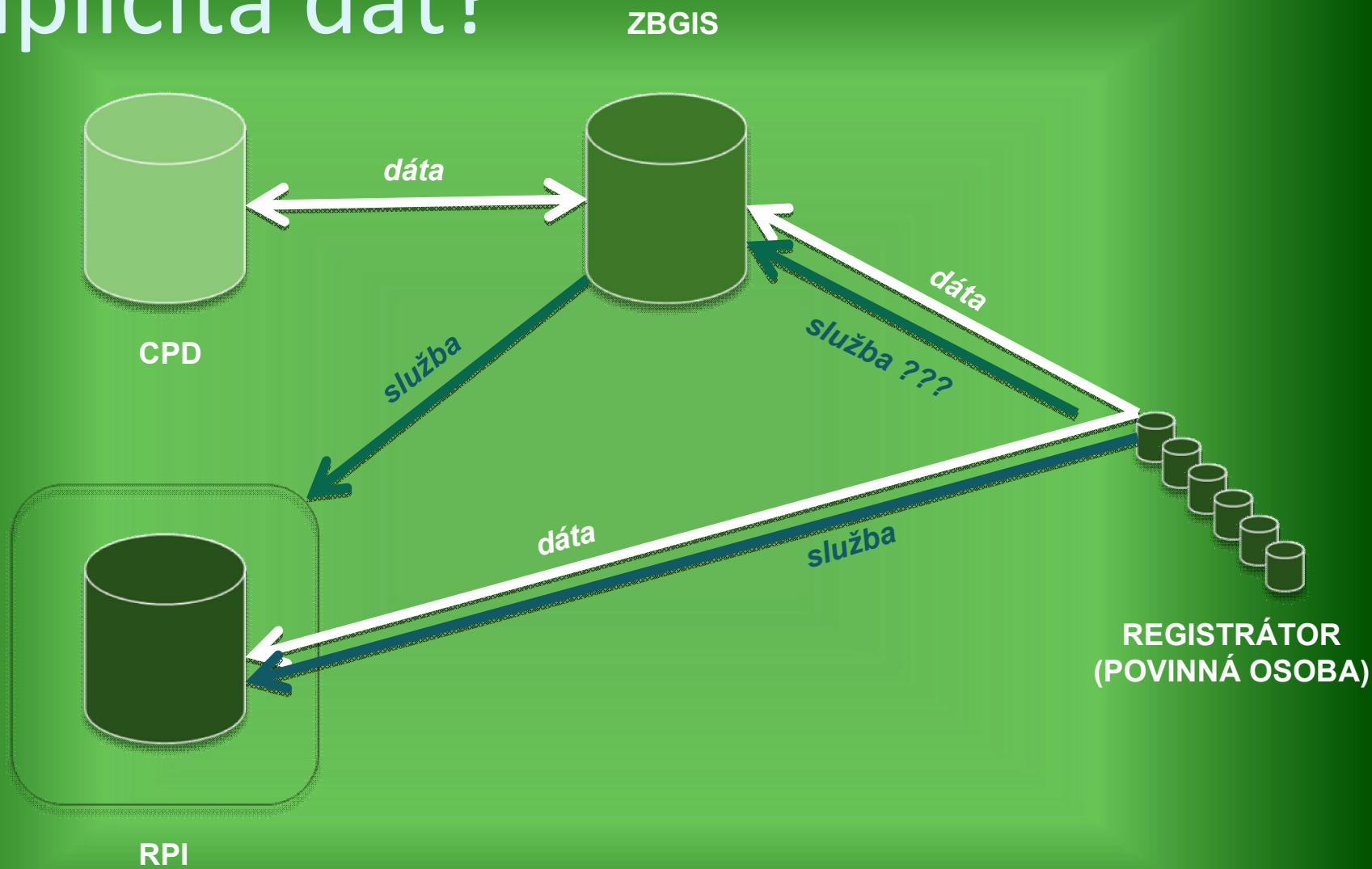


Témy podľa INSPIRE

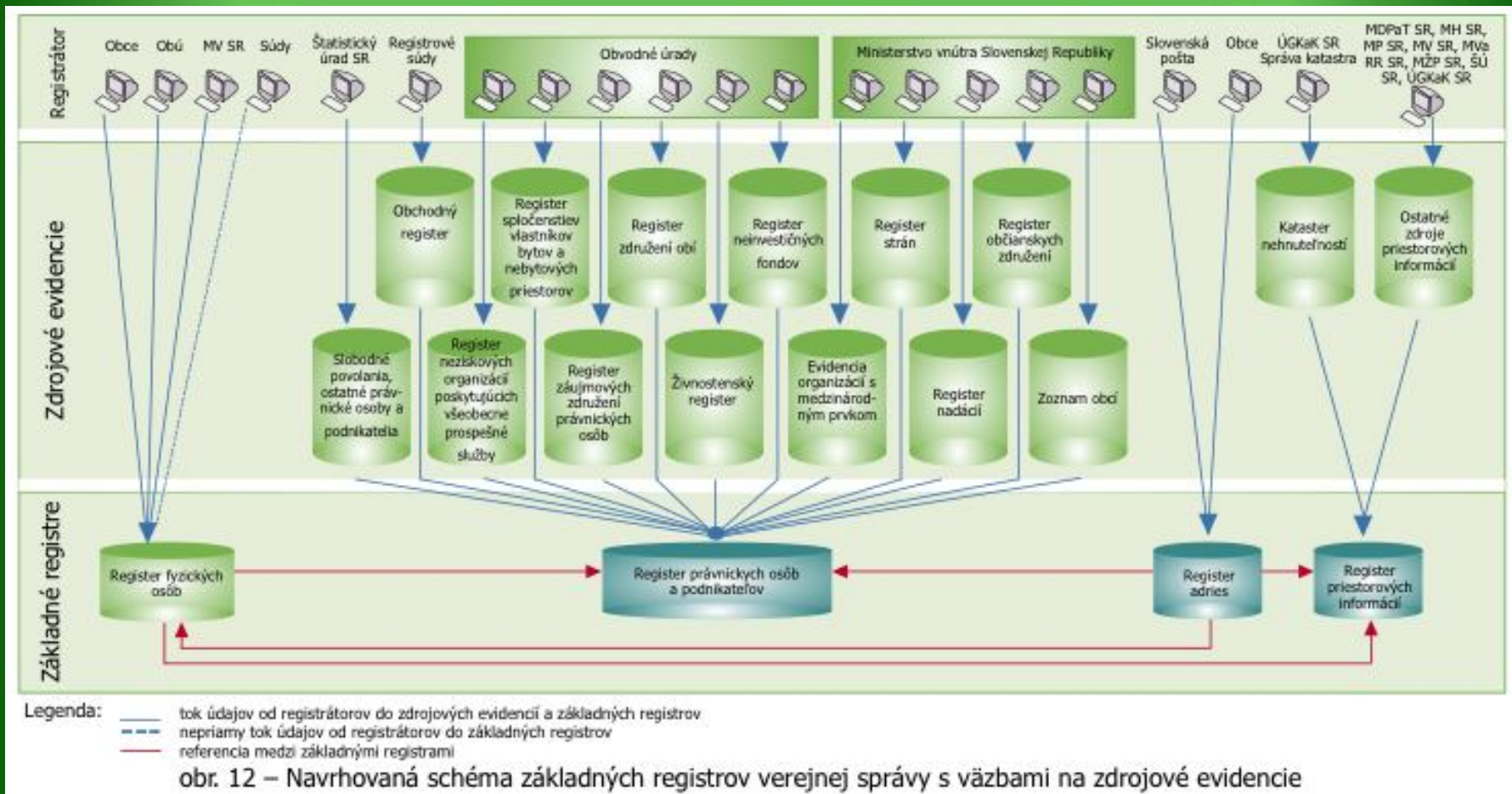
Príloha	Názov témy	Povinná osoba
I – 1	Súradnicové referenčné systémy	ÚGKK SR
I – 2	Sústavy súradnicových sietí	ÚGKK SR
I – 3	Geografické názvoslovie	ÚGKK SR
I – 4	Správne jednotky	MV SR
I – 5	Adresy	MV SR
I – 6	Parcely katastra nehnuteľností	ÚGKK SR
I – 7	Dopravné siete	MDPT SR
I – 8	Hydrografia	MŽP SR
I – 9	Chránené územia	MŽP SR
II – 1	Výškové modely zemského povrchu	MŽP SR ; MO SR ; ÚGKK SR
II – 2	Krajinná pokrývka	MŽP SR ; MP SR
II – 3	Ortofotosnímky	MŽP SR ; MP SR ; ÚGKK SR
II – 4	Geológia	MŽP SR
		Povinná osoba
		ŠÚ SR
		ÚGKK SR ; MH SR ; MV SR
		MP SR
		MVRR SR
		MZ SR ; MŽP SR
		MŽP SR ; MH SR ; MV SR
	životného prostredia	MŽP SR
	lenia	MH SR ; MŽP SR
	a zariadenia akvakultúry	MP SR
	demografia	MVRR SR ; ŠÚ SR
III – 11	Spravované/obmedzované/regulované zóny a jednotky podávajúce správy	MŽP SR
III – 12	Zóny prírodného rizika	MŽP SR ; MV SR
III – 13	Atmosférické podmienky	MŽP SR
III – 14	Meteorologické geografické prvky	MŽP SR
III – 15	Oceánografické geografické prvky	
III – 16	Morské regióny	
III – 17	Biografické regióny	MŽP SR
III – 18	Habitapy a biotopy	MŽP SR
III – 19	Výskyt druhov	MŽP SR
III – 20	Zdroje energie	MH SR ; MŽP SR
III – 21	Ložiská nerastných surovín	MH SR ; MŽP SR



Duplicita dát?



Zdrojové evidencie

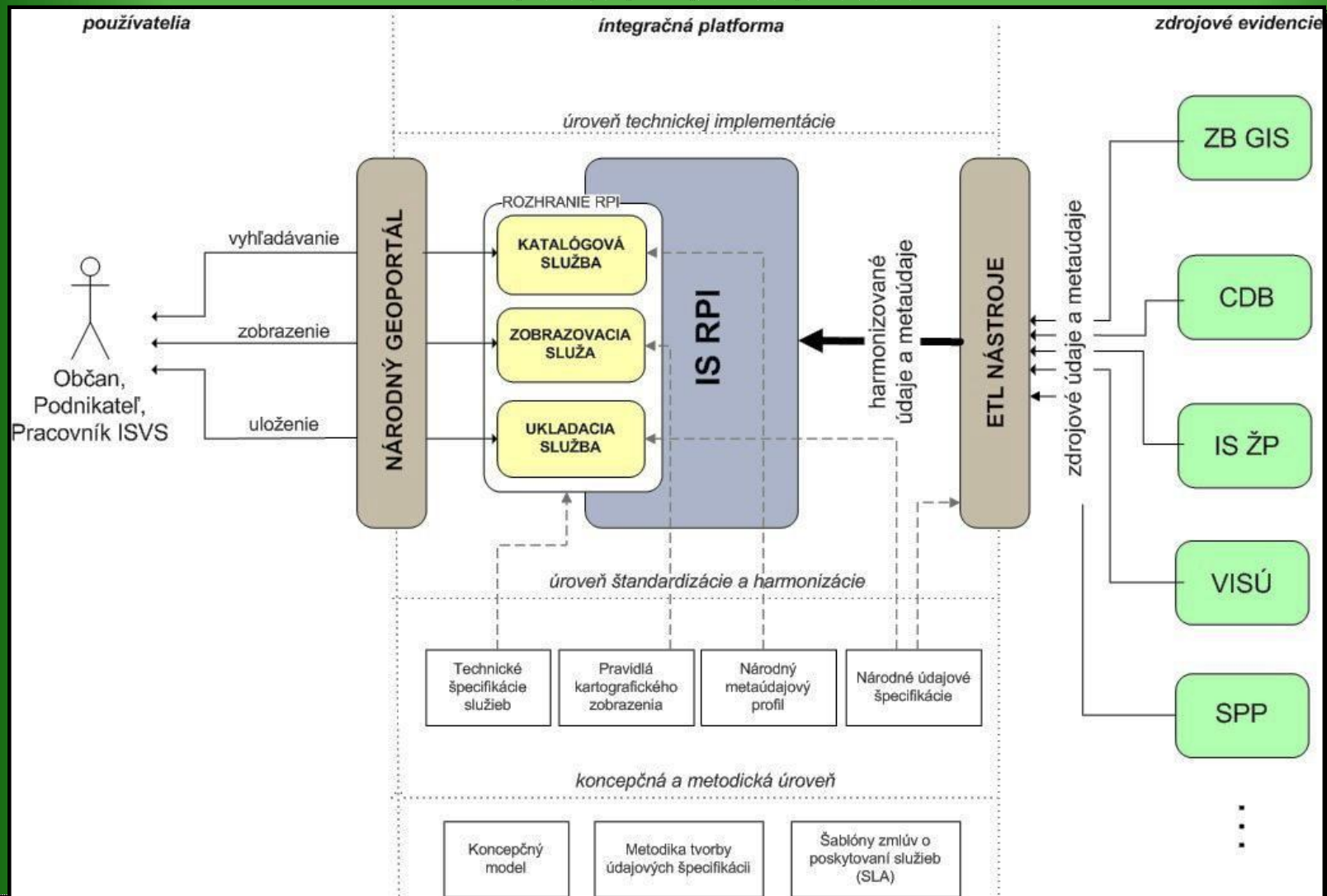


Zdroj: NKIVS, Ministerstvo Financi SR

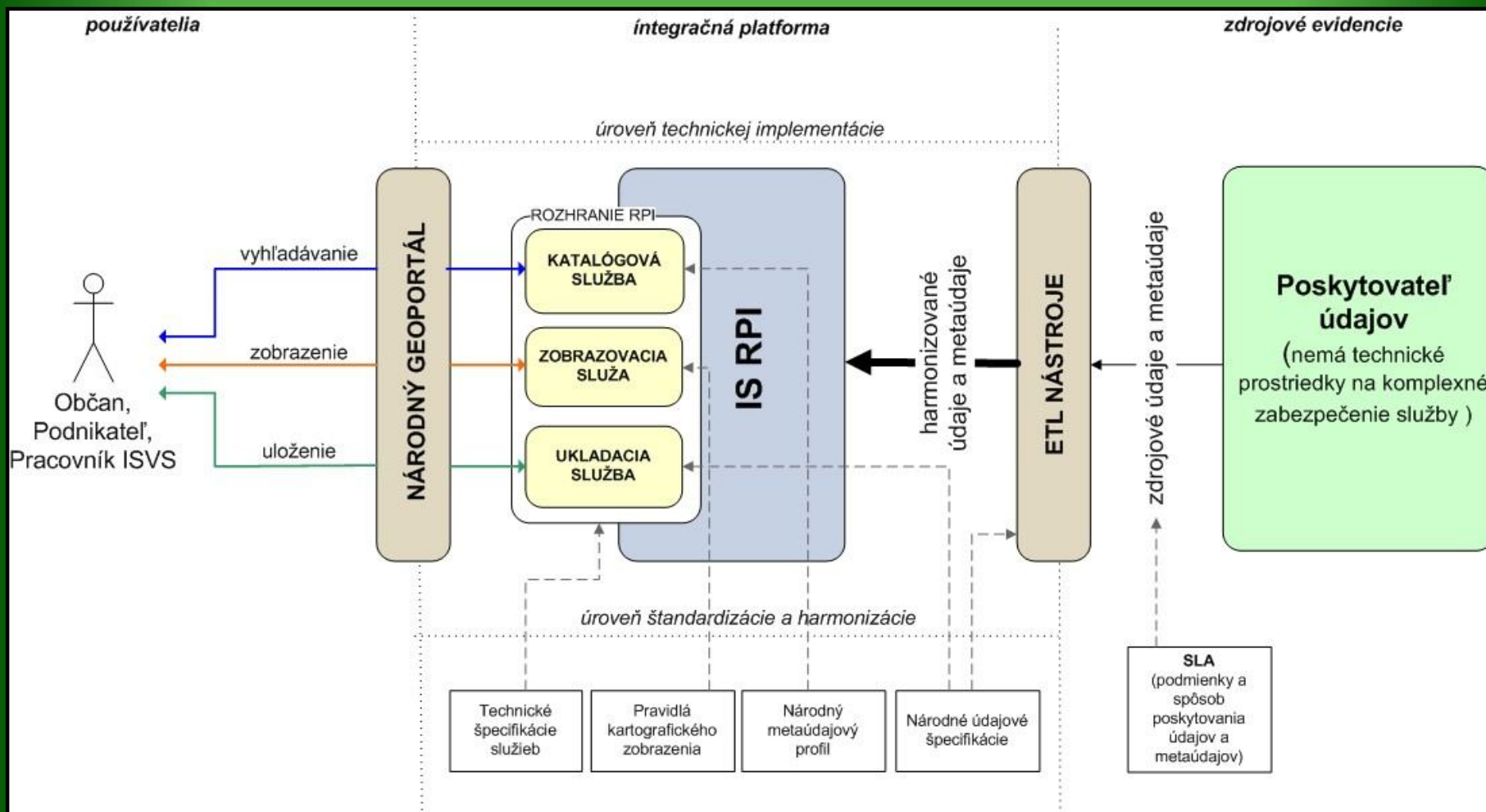


Ministerstvo životného prostredia SR

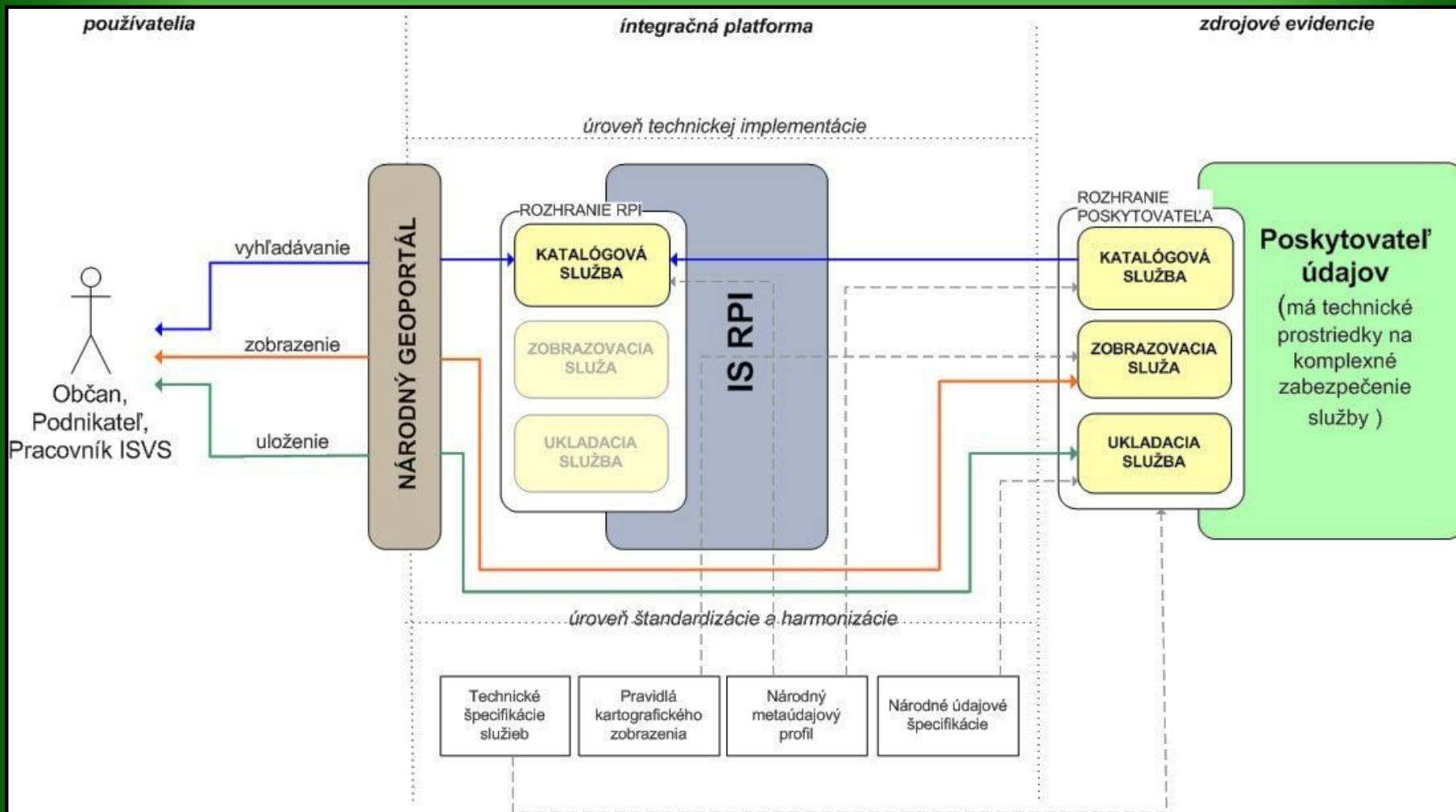
Topológia prepojenia existujúcich IS zdrojových evidencií na RPI



Integračný variant "A"



Integračný variant "B"



Robme veci (ak chcete aj IT) tak,
aby fungovali pre:

- Životné situácie do ktorých sa občian dostane
- Úspešné podnikanie a podnikateľov
- Efektívny výkon štátnej správy



Ďakujem za pozornosť

<http://inspire.gov.sk...>

<http://geo.enviroportal.sk/...>

<http://enviroinfo.enviroportal.sk...>



Ministerstvo životného prostredia SR